1 - DINAMICA INONDAZIONE FIUME ENTELLA A VALLE DEL PONTE DELLA MADDALENA

Planimetria degli allagamenti istantanei per portate di circa 1000 m^3/s

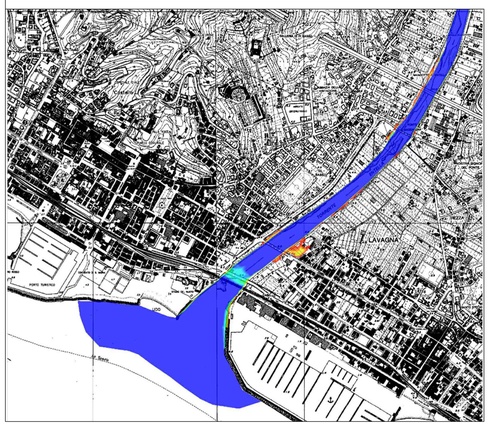

LEGENDA
Tiranti (m)
1.9
1.7
1.5
1.3
1.1
0.9
0.7
0.5
0.3
0.1

Planimetria degli allagamenti istantanei per portate di circa 1400 m^3/s

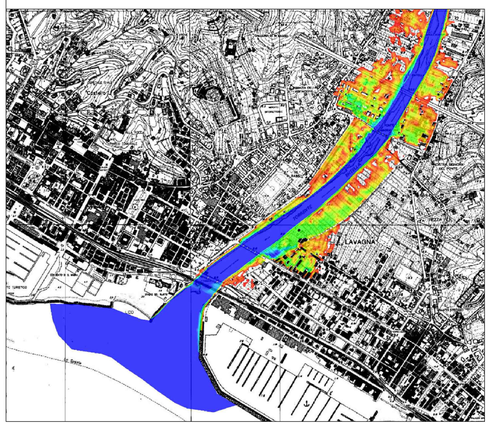

LEGENDA
Tiranti (m)
1.9
1.7
1.5
1.3
1.1
0.9
0.7
0.5
0.3
0.1

Planimetria dell' inviluppo dei massimi allagamenti in termini di tiranti per portate con T =50 anni (Q =1559 m^3/s)

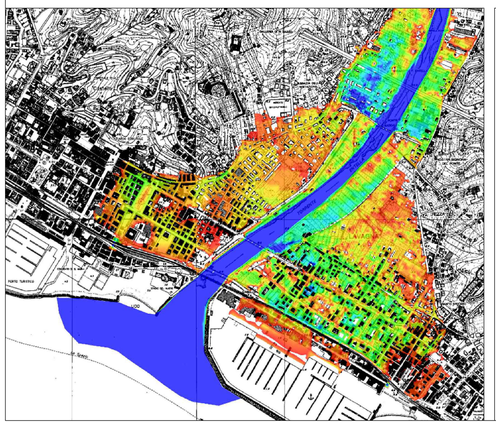

LEGENDA
Tiranti (m)
1.9
1.7
1.5
1.3
1.1
0.9
0.7
0.5
0.3
0.1

Planimetria dell'inviluppo delle massime velocità per portate con T=50 anni (Q= 1559 m^3/ s)

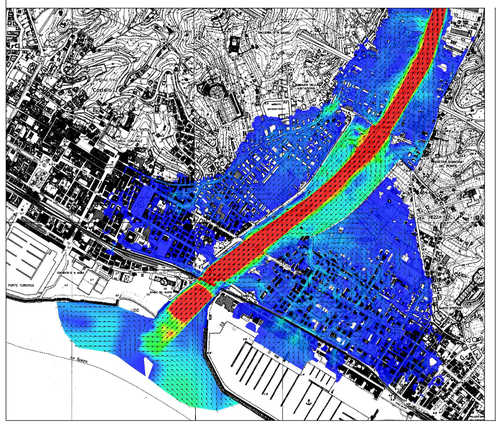

LEGENDA
velocità (m/s)
3.01
2.71
2.41
2.11
1.81
1.51
1.21
0.91
0.61
0.31
0.01

Ranimetria dell' inviluppo dei massimi allagamenti in termini di tiranti per portate con T =200 anni (Q =2739 m^3/s)

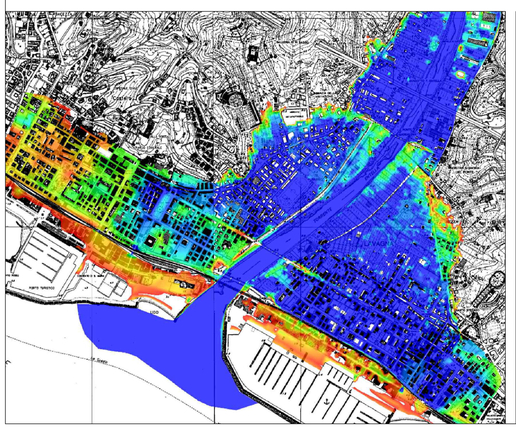

LEGENDA
Tiranti (m)
1.9
1.7
1.5
1.3
1.1
0.9
0.7
0.5
0.3
0.1

Planimetria dell'inviluppo delle massime velocità per portate con T=200 anni (Q= 2739 m^3/ s)

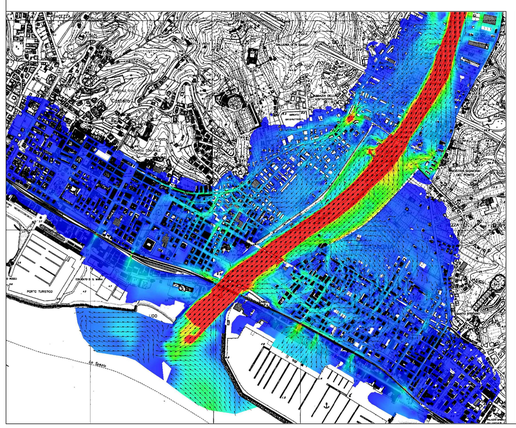

LEGENDA
velocità (m/s)
3.01
2.71
2.41
2.11
1.81
1.51
1.21
0.91
0.61
0.31
0.01

2 - DINAMICA INONDAZIONE FIUME ENTELLA A MONTE DEL PONTE DELLA MADDALENA

Planimetria degli allagamenti istantanei per portate di 1200 m^3/s

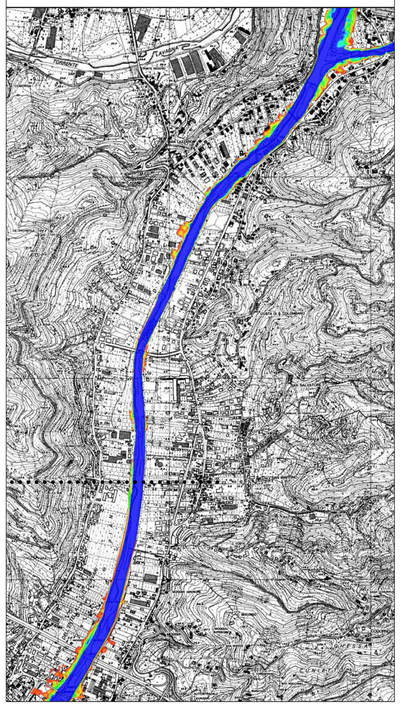

Planimetria degli allagamenti istantanei per portate di circa 1500 m^3/s

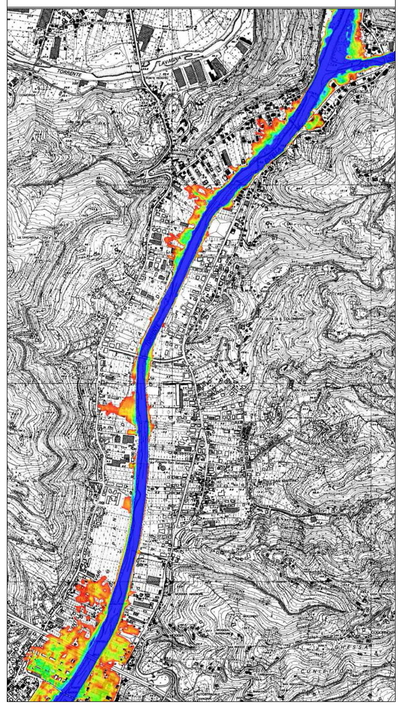

Planimetria degli allagamenti istantanei per portate di circa 2000 m^3/s

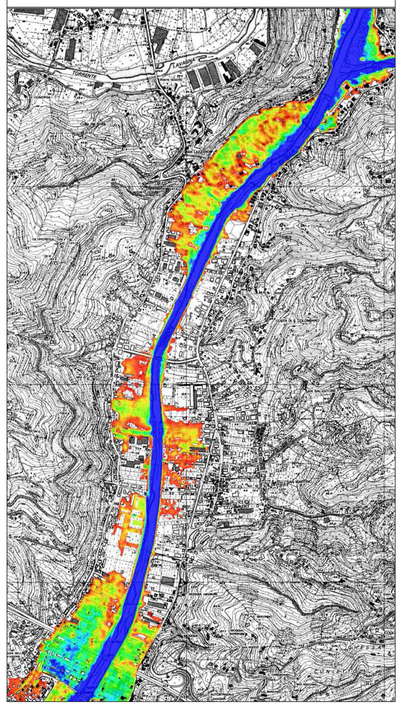

Planimetria dell' inviluppo dei massimi allagamenti per portate con T =50 anni (Q =1559 m^3/s)

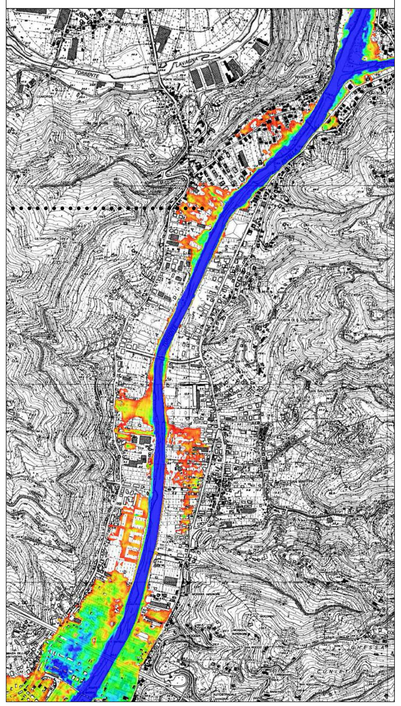

Planimetria dell' inviluppo dei massimi allagamenti per portate con T =200 anni (Q =2739 m^3/s)

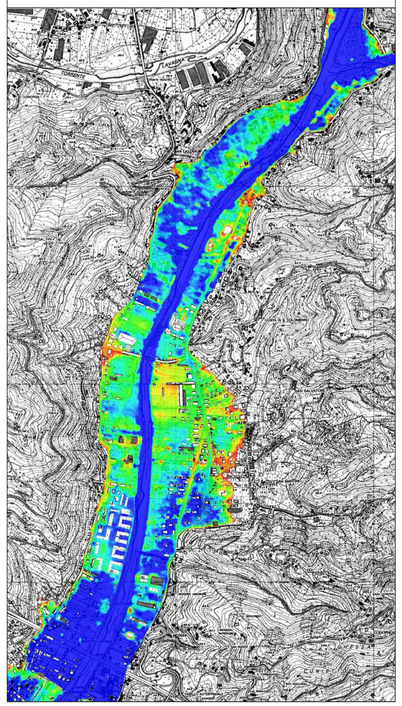

LEGENDA
Tiranti (m)
1.9
1.7
1.5
1.3
1.1
0.9
0.7
0.5
0.3
0.1

PROVINCIA DI GENOVA

COMUNE DI CHIAVARI

PIANO DI PROTEZIONE CIVILE

COMMITTENTE	COMUNE DI CHIAVARI
	SGA - Genova S.r.l BurlandoArchitettura
ESTENSIONE DEL PIANO	Dott. F. Cipolla Dott. C. Sebastiani Arch. R. Burlando

DINAMICA INONDAZIONE FIUME ENTELLA

Progetto Definitivo
Revisione generale ai sensi della L.R. 15/2006 e del D.Lgs. 152/2006 e ss.mm.ii. della relazione tecnica e scale di Contenuto del Gennaio 2011

Infrastrutturale dell'intera area con connessione alle vallate

FORMATO	FILE ELABORAZIONE	FILE DI STAMPA	SCALA
tav 4.dwg	tav 4.pdf	A0	1:10000